

峨征公告〔2022〕24号

# 峨眉山市人民政府 关于启动峨眉山市 2022 年第 1 批次 建设用地土地征收的公告

为满足峨眉山市公共利益需要，根据《中华人民共和国土地管理法》等法律法规规定，经峨眉山市人民政府研究，决定启动峨眉山市 2022 年第 1 批次建设用地土地征收工作，现将相关情况公告如下。

## 一、拟征收土地范围

绥山镇城西村 6 组、符汶村 2 组、滨河路社区集体；胜利街道三台山社区集体；符溪镇径山社区集体；龙池镇白果村 6 组；龙门乡山河村 3 组；九里镇顺江村 2 组。面积 1.8678 公顷，具体范围详见《峨眉山市 2022 年第 1 批次建设用地拟征收土地范围图》。

## 二、拟征收土地目的

公共利益需要。

## 三、土地现状调查安排

峨眉山市人民政府将于 2022 年 7 月 22 日至 2022 年 7 月 25 日

组织相关部门开展土地现状调查，拟征收土地农村集体经济组织、农村村民和其他权利人应予积极支持配合。

#### 四、其他事项

本公告自发布之日起公示 10 个工作日。自本公告发布之日起，凡在拟征收土地范围内抢种、抢栽的农作物、经济林木和抢建的建筑物、构筑物等一律不予补偿。拟征收范围内暂停办理下列事项：

- （一）审批宅基地和其他建设用地；
- （二）新建、改建、扩建及装饰装修房屋；
- （三）办理户口迁入和分户；
- （四）核发工商营业执照等市场主体手续；
- （五）改变土地、房屋的性质和用途。

特此公告。

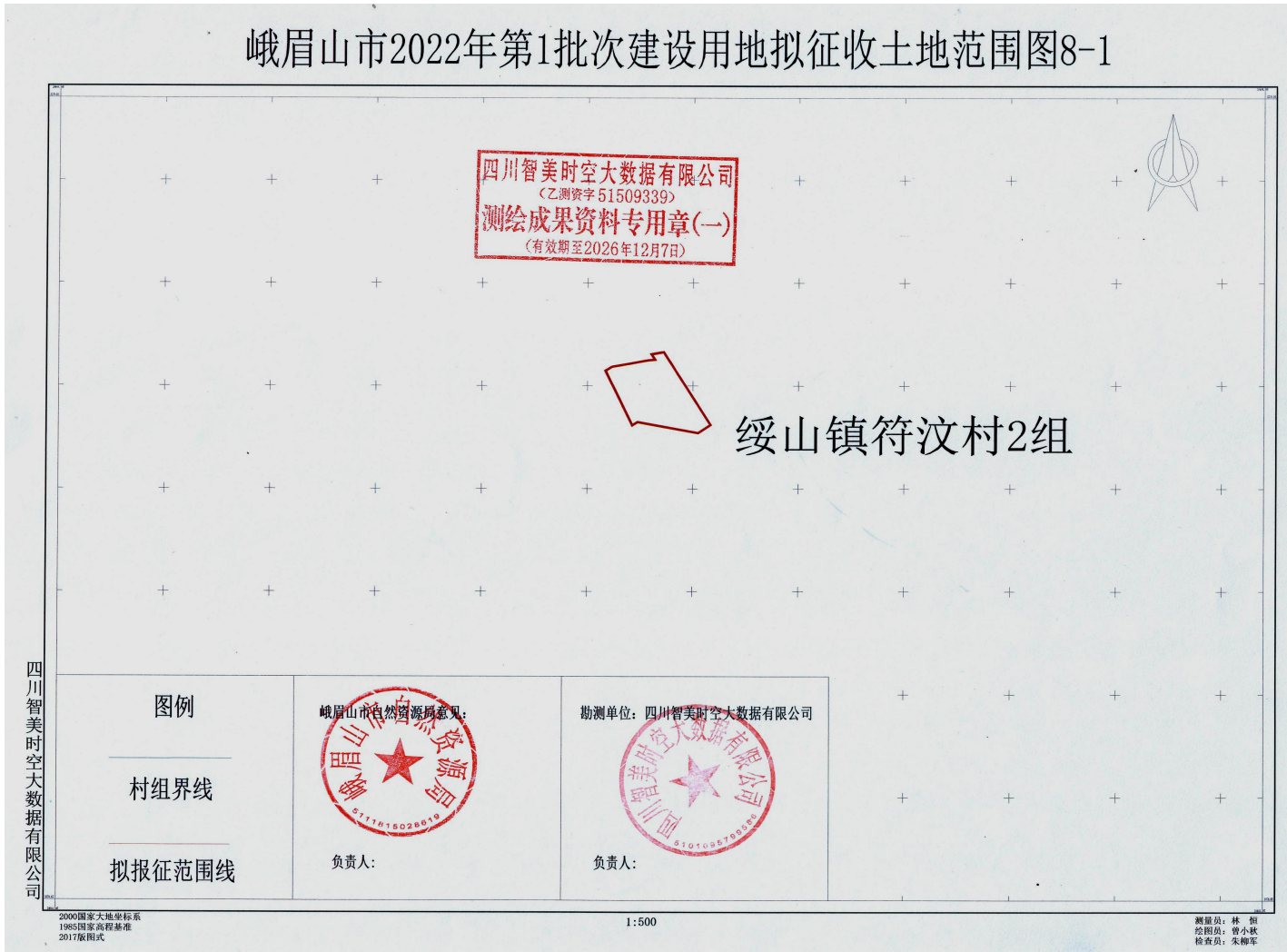
附件：峨眉山市 2022 年第 1 批次建设用地拟征收土地范围图

峨眉山市人民政府  
2022 年 7 月 11 日

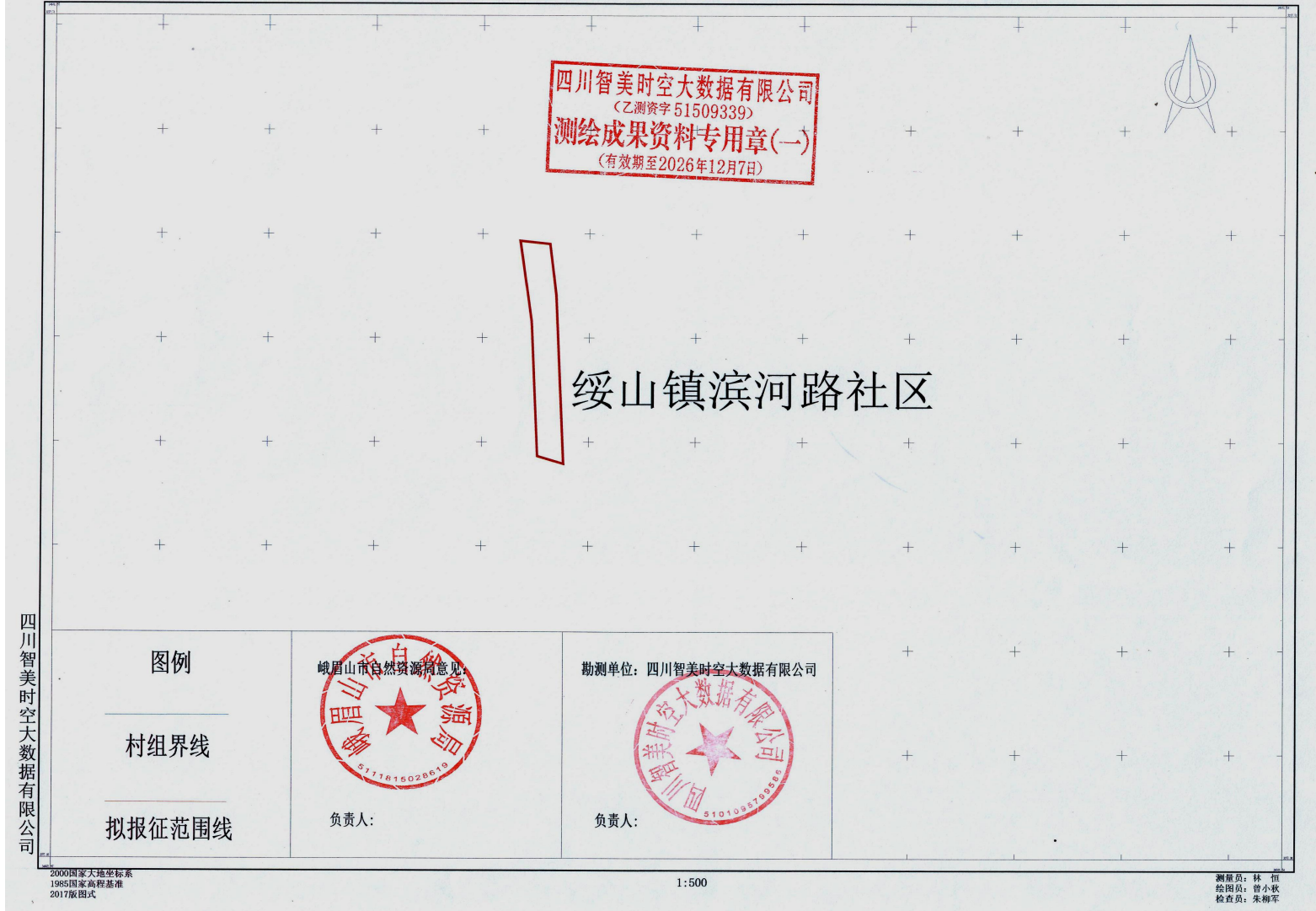
附件

# 峨眉山市 2022 年第 1 批次建设用地拟征收土地范围图

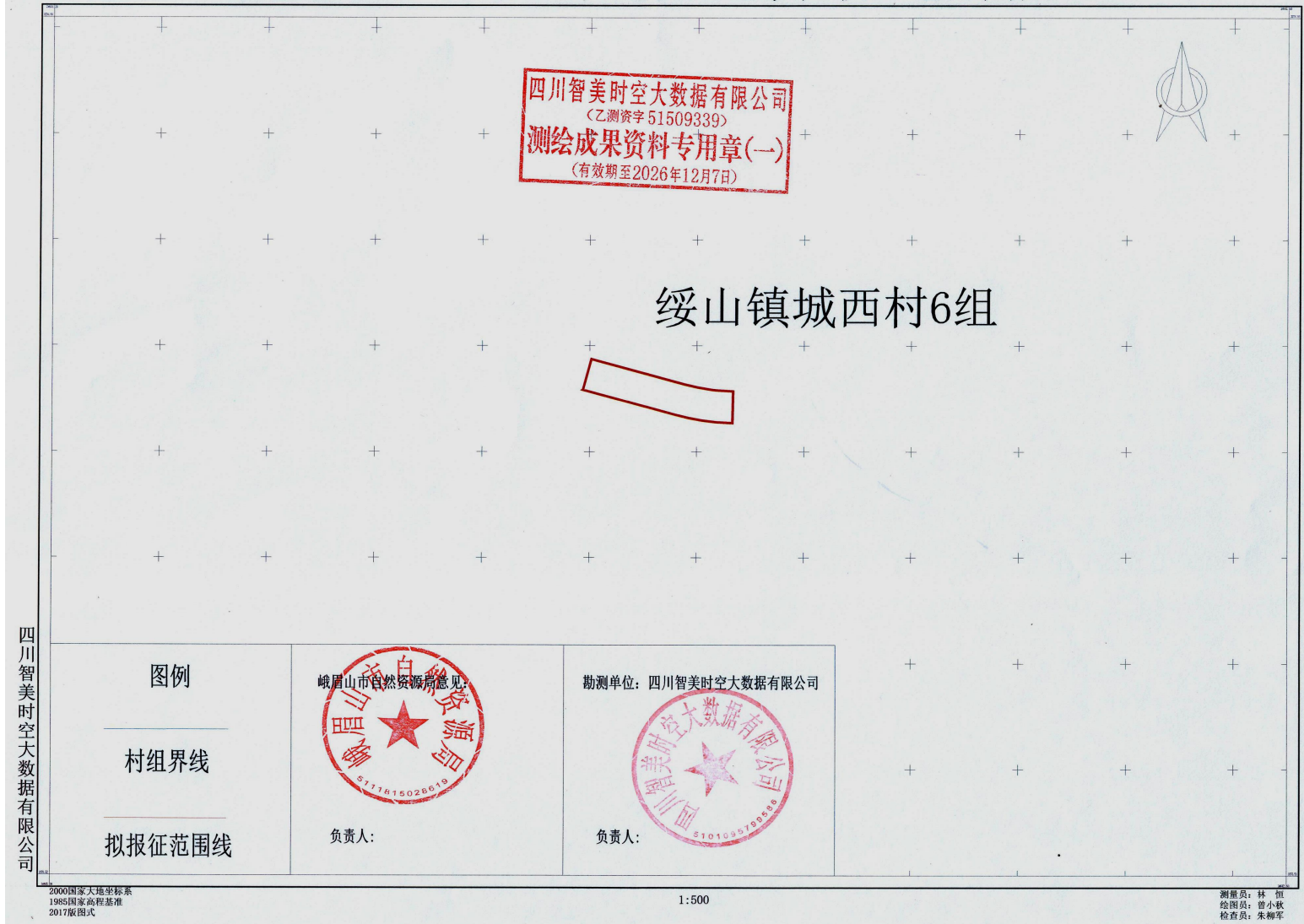
## 峨眉山市2022年第1批次建设用地拟征收土地范围图8-1



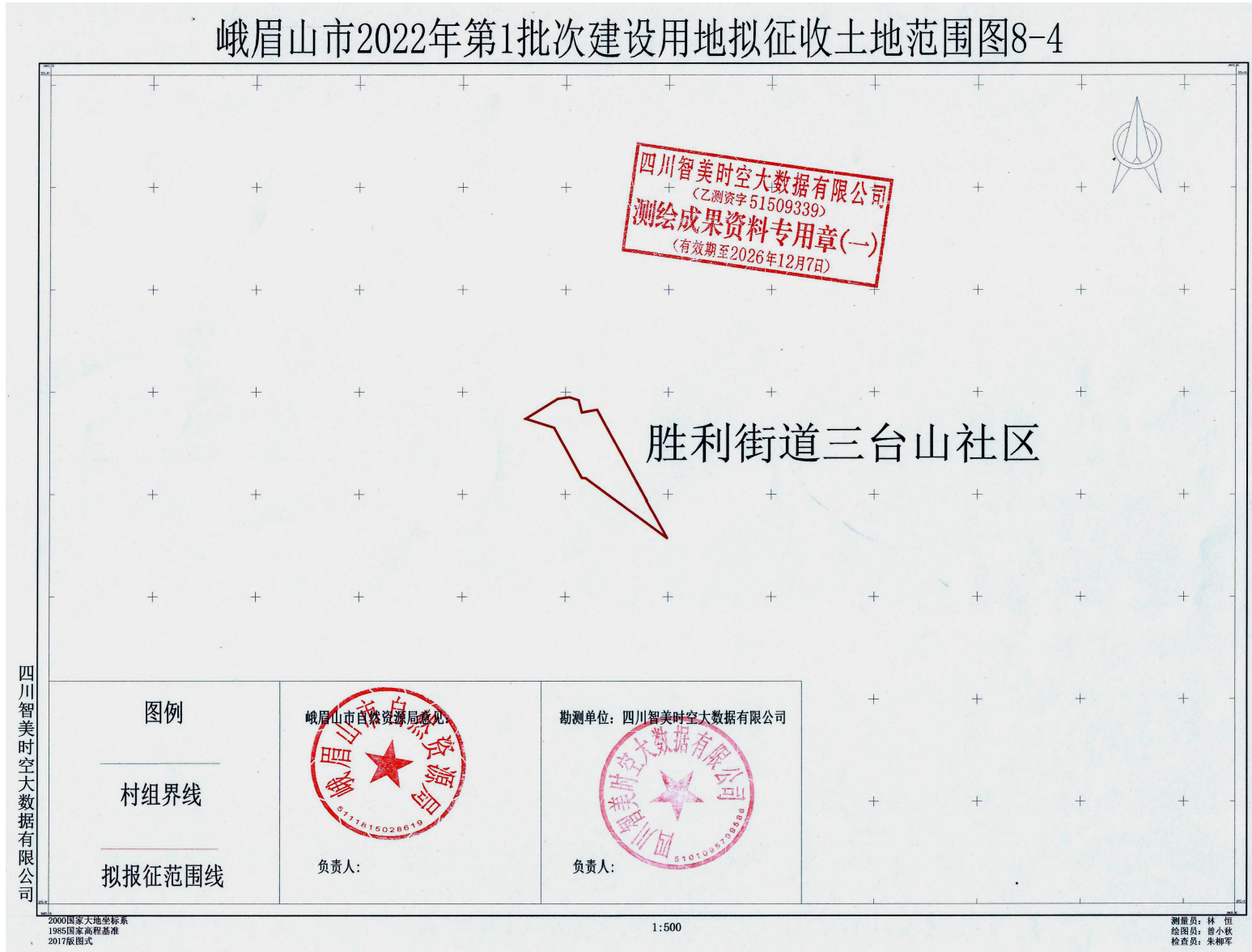
# 峨眉山市2022年第1批次建设用地拟征收土地范围图8-2



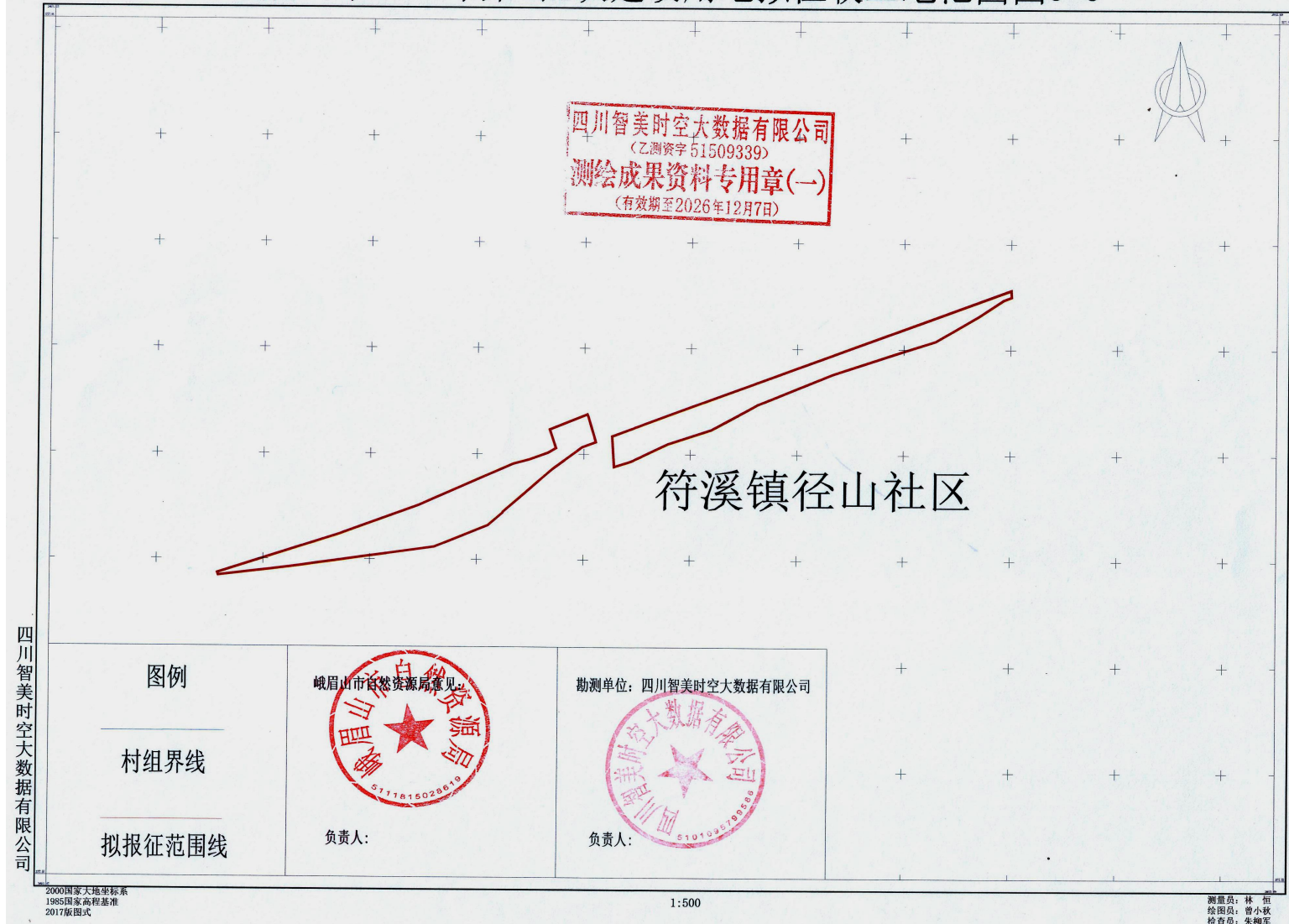
# 峨眉山市2022年第1批次建设用地拟征收土地范围图8-3



# 峨眉山市2022年第1批次建设用地拟征收土地范围图8-4

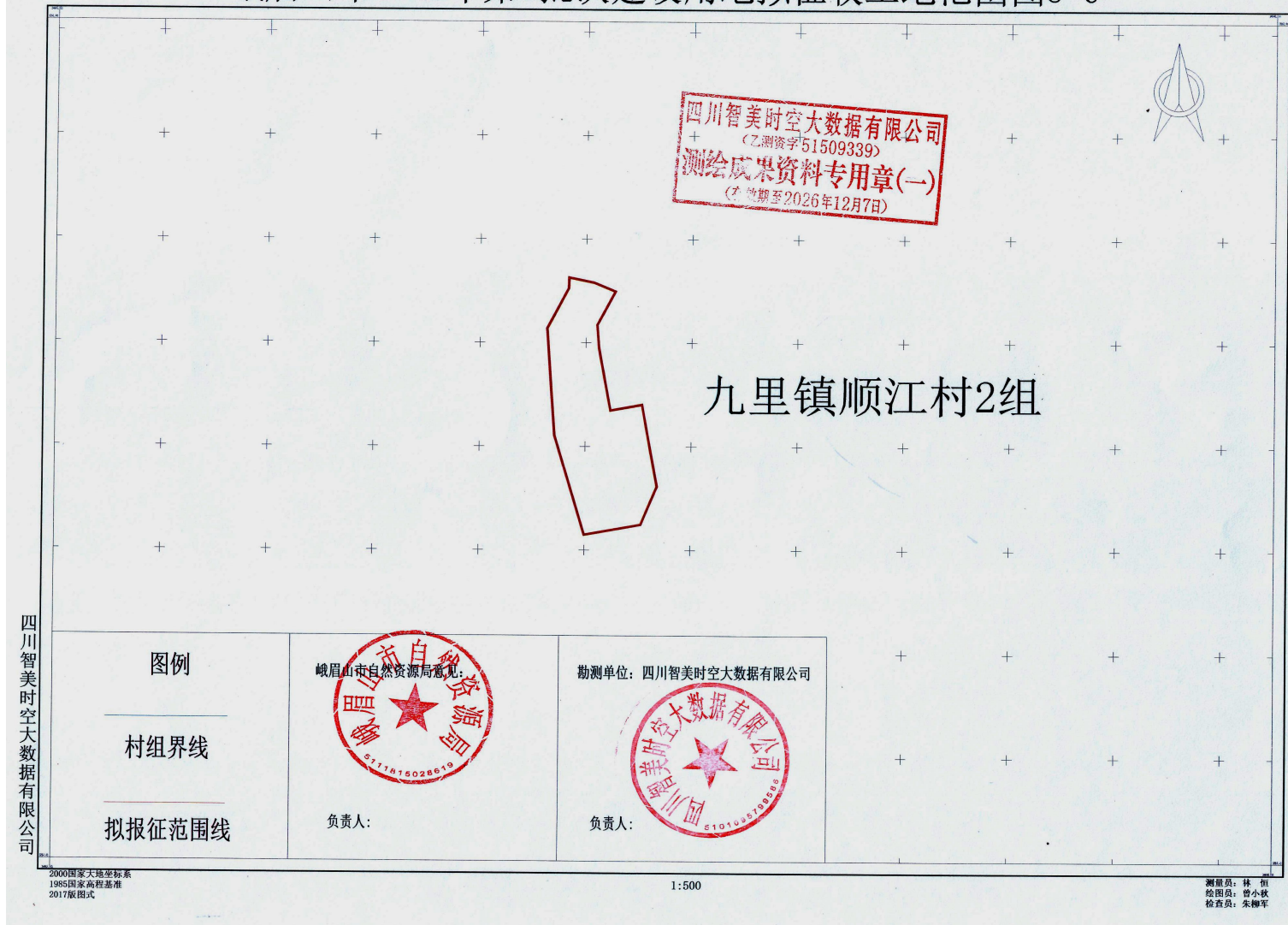


# 峨眉山市2022年第1批次建设用地拟征收土地范围图8-5



四川智美时空大数据有限公司

# 峨眉山市2022年第1批次建设用地拟征收土地范围图8-6



四川智美时空大数据有限公司  
 (乙测资字51509339)  
 测绘成果资料专用章(一)  
 (有效期至2026年12月7日)

九里镇顺江村2组

四川智美时空大数据有限公司

图例

村组界线

拟报征范围线

峨眉山市自然资源局意见:



负责人:

勘测单位: 四川智美时空大数据有限公司



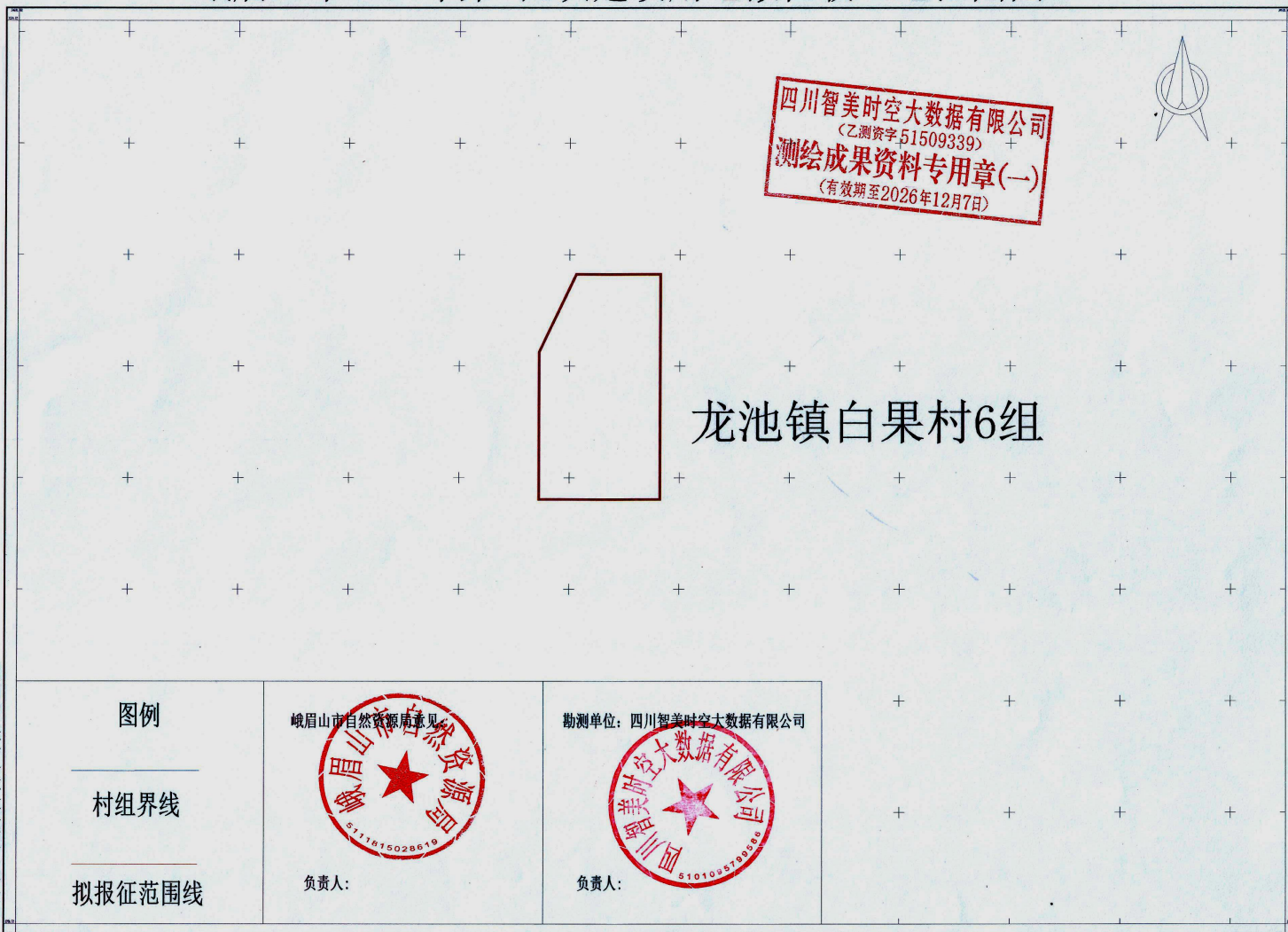
负责人:

2000国家大地坐标系  
 1985国家高程基准  
 2017版图式

1:500

测量员: 林 恒  
 绘图员: 曾小秋  
 检查员: 朱柳军

# 峨眉山市2022年第1批次建设用地拟征收土地范围图8-7



四川智美时空大数据有限公司  
(乙.测资字[51509339])  
测绘成果资料专用章(一)  
(有效期至2026年12月7日)

四川智美时空大数据有限公司

2000国家大地坐标系  
1985国家高程基准  
2017版图式

1:500

测量员: 林 恒  
绘图员: 曾小秋  
检查员: 朱柳军

# 峨眉山市2022年第1批次建设用地拟征收土地范围图8-8

